






CELKOVÁ SITUACE STAVBY M 1:2 000



SITUACE ŠIRŠÍCH VZTAHŮ



UPOZORNĚNÍ: DOKUMENT KTERÝ JE OPATŘENÝ OTISKEM AUTORIZAČNÍHO RAZÍTKA A VLASTNORUČNÍM PODPÍSEM JE PRO ÚŘEDNÍ ÚČELY POVAŽOVÁN ZA VEŘEJNOU LISTINU VE SMYSLU ZÁKONA č. 360/1992 Sb. VEŠKERÁ AUTORSKÁ PRÁVA SPOJENÁ S TÍMTO DÍLEM JSOU VYHRAZENA VE SMYSLU ZÁKONA č. 121/2000 Sb.

REKONSTRUKCE ULICE NA NÁMĚTI								
KUTNÁ HORA								
SPECIFIKACE STAVBY		Investor:				Č.paré		
		Město Kutná Hora, Havlíčkovo nám. 552, 284 01 Kutná Hora						
		Objednatel:						
Město Kutná Hora, Havlíčkovo nám. 552, 284 01 Kutná Hora								
k.ú. Kutná Hora č.677710								
GENERÁLNÍ PROJEKTANT		Zodpovědný projektant		Vypracoval	Kreslil	Autorizováno		
		Ing. Jiří Kulič		Ing. Jiří Kulič	Irena Čabanová			
		PODPIS		PODPIS			PODPIS	
		ATELIÉR DOPRAVNÍCH STAVEB, Hlavní 325, 500 08 Hradec Králové, gsm:774 860 987, tel + fax:466 642 721						
		Projekce a inženýring dopravních a pozemních staveb-geodetické služby-tvorba mapových děl-management ve stavebnictví						
IDENTIFIKACE PROJEKTU	stupeň dokumentace:		profesní část:	datum expedice:	datum editace:	měřítko:		
	PDPS		F100 Komunikace	07/2017	07/2017	1:2000		
	zakázka:		název výkresu:			číslo výkresu:		
09/2017		CELKOVÁ SITUACE STAVBY				A.1		